

















# STATO DI FATTO

## AREE EDIFICATE E AREE URBANIZZATE

Aggiornato a seguito della D.C.C. di approvazione n. 19 del 02/07/2002 e del D.P.G.R. di conferma di esecutività n. 3536 del 18/10/2002.  
4 - lessegna / Ussivizza / Picig / Zabrida / Potcravero / Cravero / lesizza

Tavola n° 11/A - Planimetria, sc. 1 : 2000

-  Rete acquedotto, distribuzione
-  Rete elettrica, media tensione
-  Rete fognatura
-  Illuminazione pubblica
-  Servizio c/o attrezzatura collettiva (1)
-  Edificio di interesse storico-artistico-documentale
-  Area edificata
-  Area urbanizzata
-  Residenza
-  Accessorio
-  Terziario
-  Terziario misto a residenza
-  Industria - artigianato
-  Opera agricola
-  Fabbicato in costruzione
-  Corso d'acqua

(1)  
P - Parcheggio  
Ca - Caffè - Cu - Uffici amministrativi; Co - Centro civico e sociale; Bi - Biblioteca  
Sa - Spazio mercato; Sc - Servizi educativi; Sd - Spazio verde pubblico  
Su - Servizio sanitario; Cc - Centro; Sa - Spazio associativo  
Nc - Nucleo di centro; Nq - Nucleo di quartiere; Is - Impianti e strutture di sport  
Is - Impianto per servizio a nec; Is - Impianto per depurazione; D - Deposito

