

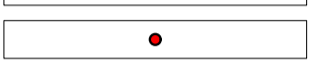







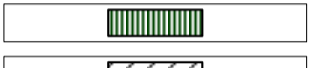







# STATO DI FATTO

## AREE EDIFICATE E AREE URBANIZZATE

Aggiornato a seguito della D.C.C. di approvazione n. 19 del 02/07/2002  
e del D.P.G.R. di conferma di esecutività n. 3536 del 18/10/2002.  
1 - SAN LEONARDO / Merso di Sotto / Scrutto / Merso di Sopra / Osgnetto

Tavola n° 8/A - Planimetria, sc. 1 : 2000

-  Rete acquedotto, distribuzione
-  Rete elettrica, media tensione
-  Rete fognatura
-  Illuminazione pubblica
-  Servizio e/o attrezzatura collettiva (1)
-  Edificio di interesse storico-artistico-documentale
-  Area edificata
-  Area urbanizzata
-  Residenza
-  Accessorio
-  Terziario
-  Terziario misto a residenza
-  Industria - artigianato
-  Opera agricola
-  Fabbricato in costruzione
-  Corso d'acqua

(1) P = Parcheggio  
Ch = Caffè, Ua = Ufficio amministrativo, Cs = Centro civico e sociale, Bi = Biblioteca  
Sc = Scuola materna, Sr = Scuola elementare, Sd = Scuola media inferiore  
Ss = Servizio sanitario, Cl = Clinica, Sa = Serrata autoriscaldante  
Nc = Nucleo di vendita, Nq = Nucleo di quartiere, Av = Spazio aperto all'aperto  
In = Impianto per servizio a rete, Id = Impianto per depurazione, D = Deposito

